



Albánie

Pevnost

# ROZAFÁ

2. 9. 2017

První metry na albánském území



Rozafa

2


Rozafa je pevnost, která od 3. století př. n. l. střeží nad řekou Drin přístup k městu Skadar



Rozafa

3


Cesta k pevnosti



Rozafa

4

Skadarská čtvrť Qafe



Rozafa

5



Rozafa

Prodejci suvenýrů nezahálejí




Most přes řeku Buna – po něm jsme přijeli



Rozafa

8






Výhled na Skadar



Rozafa

V pozadí město Skadar



Rozafa

10

Výhled na Skadar



Rozafa

11

Řeka Drin



Rozafa

12



Drin

Rozafa

13



Totéž v panoramatickém provedení



Rozafa

14

Mešita Plubit – minaret nepřežil totalitu



Rozafa

15

Xhamia e Plumbit – mešita Plumbit







Pevnost zaujímá plochu 9 ha



Rozafa

17




Rozafa

18



Rozafa




Nejvýše položené „nádvoří“




Rozafa

20



Rozafa

Výhledy odtud jsou nádherné. Městečko Bahcalëk, řeka Drin má několik řečišť. Přítok zcela vlevo se jmenuje Limi Kir



Most přes řeku Drin – po něm odjedeme



Rozafa

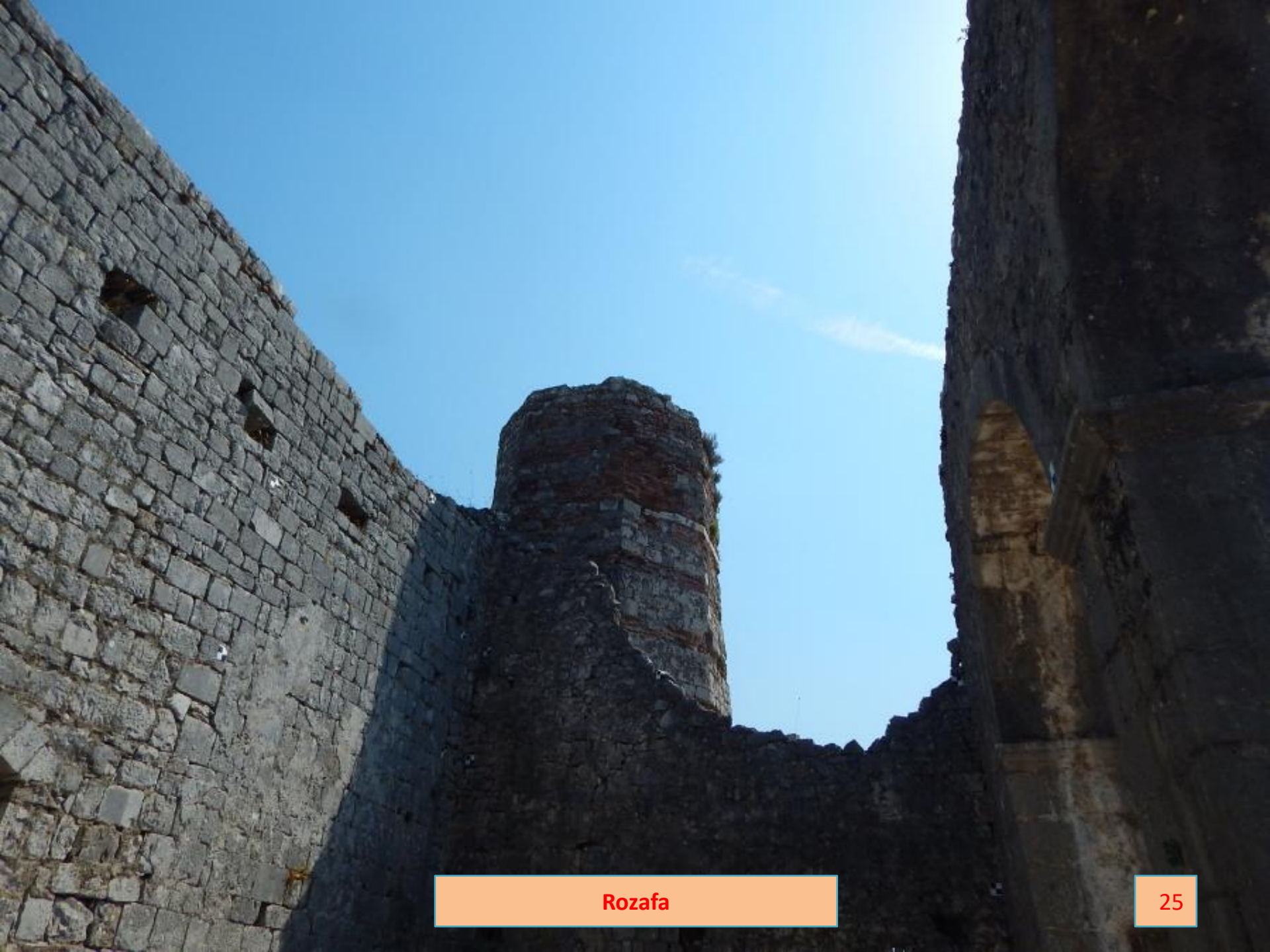
23

Miniaturní etnografická výstavka krojů ve zdejší restauraci




Rozafa





Rozafa

Troska v troskách



Rozafa

26

Návrat na

**ROZCESTNÍK**